


## 1 - zóna se zanedbatelným nebezpečím výskytu povodně / záplavy



### Souřadnice GPS

  
[49.752782953122,](#)  
[18.409247646765](#)

### Souřadnice S-JTSK

(geodetický  
souřadnicový systém  
používaný v ČR)

1111508, 462295

### Kód parcely





(předávací kód parcely  
dle registru RÚIAN)

3373954802

### Přesnost zaměření

Zaměřeno s  
přesností na  
definiční bod

### Legenda k povodňové mapě

-  1 - zóna zóna se zanedbatelným nebezpečím výskytu povodně / záplavy
-  2 - zóna zóna s nízkým nebezpečím výskytu povodně / záplavy
-  3 - zóna zóna se středním nebezpečím výskytu povodně / záplavy
-  4 - zóna zóna s vysokým nebezpečím výskytu povodně / záplavy